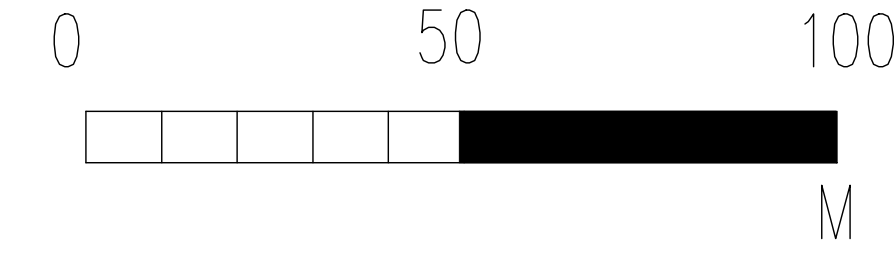




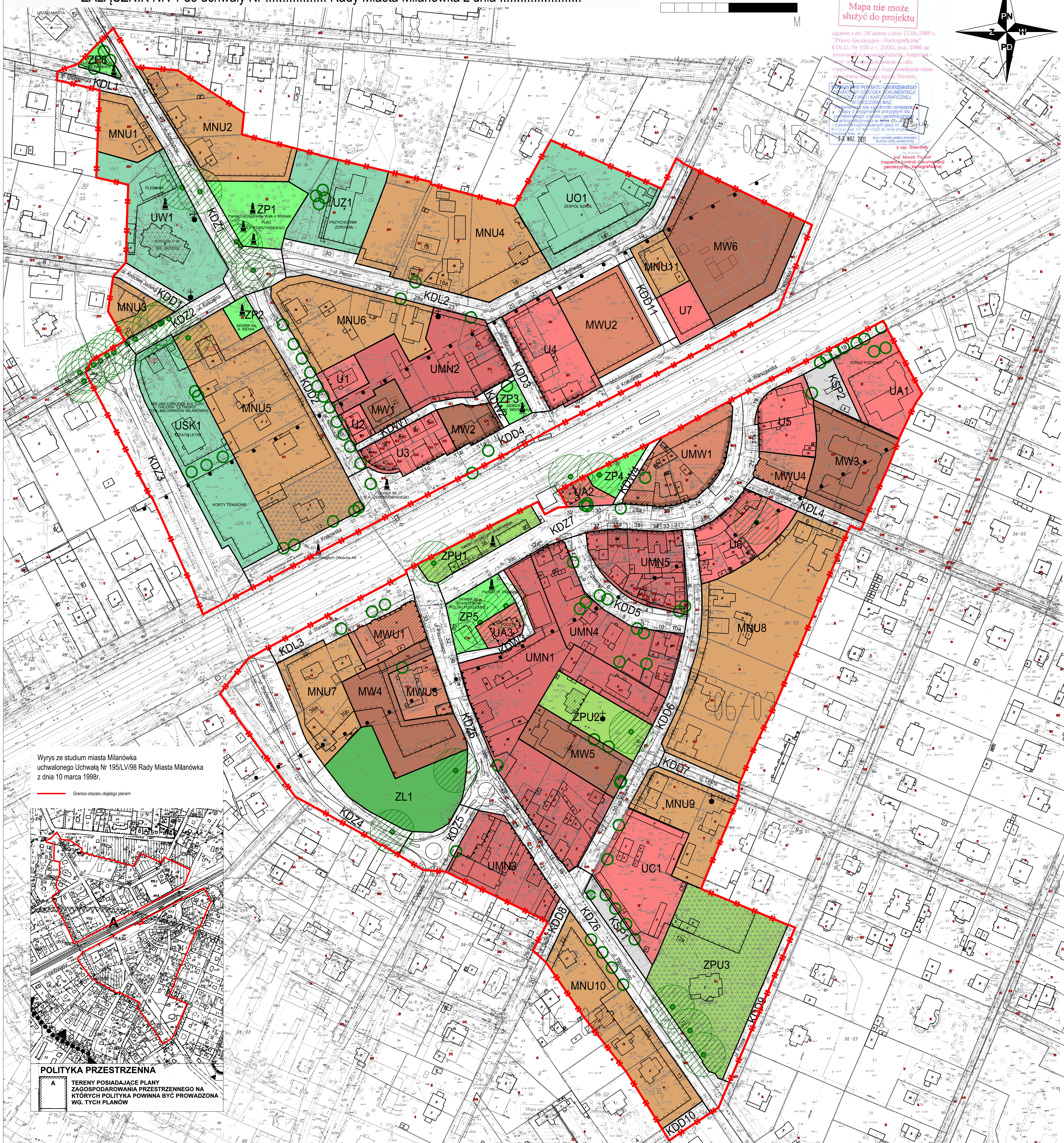
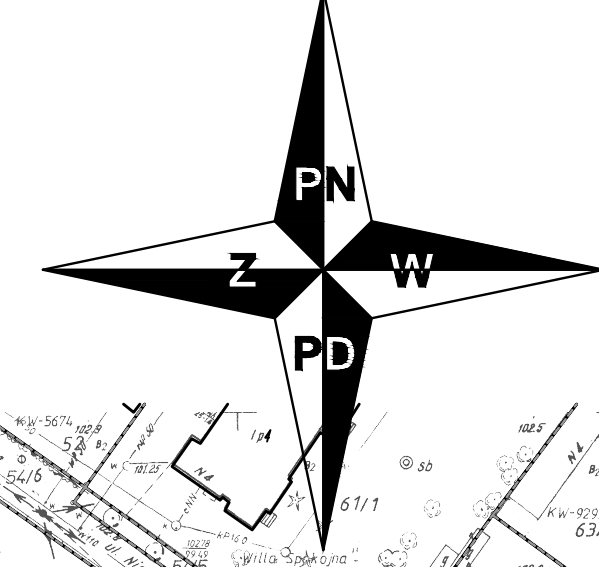
# MIEJSCOWY PLAN ZAGOSPODAROWANIA PRZESTRZENNEGO TERENU „ŚRÓDMIEŚCIE” W MILANÓWKU

ZAŁĄCZNIK NR 1 do uchwały Nr ..... Rady Miasta Milanówka z dnia .....



Mapa nie może służyć do projektu

zgodnie z art. 18 ustawy z dnia 17.05.1989 r. "Prawo Geodezyjne i Kartograficzne" (Dz.U. Nr 100 z r. 2000, poz. 1086 ze zmianami) oraz rozporządzenia z dnia 04.02.2001 r. w sprawie sposobu sporządzania, przechowywania, dostarczania i używania map i kartograficznej dokumentacji, sporządzony w formie elektronicznej w formie pliku GeoTIFF, 28.04.2011 r.

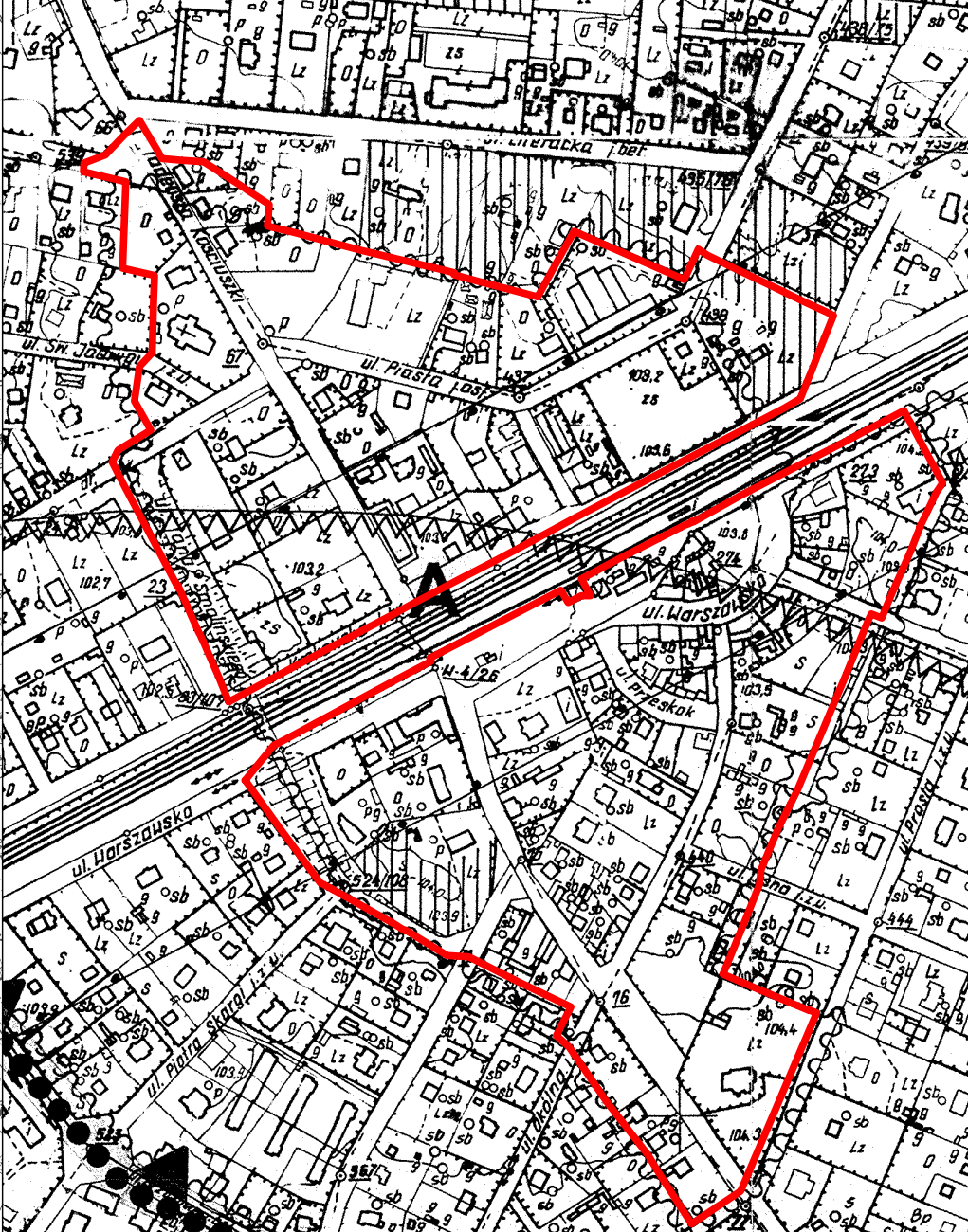


OZNACZENIA GRAFICZNE BĄDĄCE USTALENIAMI PLANU	
	Granica obszaru objętego planem
	Linie rozgraniczające tereny o różnym przeznaczeniu lub różnych zasadach zagospodarowania
	Linie zabudowy nieprzekraczające
	Linie zabudowy obowiązujące
	Linie perzei ciągłych
	Pomniki do zachowania
	Granica strefy potencjalnych uciążliwości akustycznych od linii kolejowej
	Budynki o charakterze zabytkowym
	Wartościowe drzewa do zachowania
SYMBOLE TERENÓW	
Tereny zabudowy mieszkaniowej i usługowej	
	od MNU1 do MNU11 Tereny zabudowy mieszkaniowej jednorodzinnej i usługowej
	od MW1 do MW6 Tereny zabudowy mieszkaniowej wielorodzinnej
	od MWU1 do MWU4 Tereny zabudowy mieszkaniowej wielorodzinnej i usługowej
Tereny usług	
	od U1 do U7 Tereny zabudowy usługowej
	UC1 Tereny zabudowy usług handlu i kultury
	UMW1 Tereny zabudowy usługowej i zabudowy mieszkaniowej wielorodzinnej
	od UMN1 do UMN5 Tereny zabudowy usługowej i zabudowy mieszkaniowej jednorodzinnej
	UA1 do UA3 Tereny zabudowy usług administracji i służb publicznych
	UO1 Tereny zabudowy usług oświaty
	UZ1 Tereny zabudowy usług zdrowotnych
	UW1 Tereny zabudowy usług kultury religijnej
	USK1 Tereny zabudowy usług sportu i kultury
Tereny zieleni	
	od ZPU1 do ZPU3 Tereny zieleni parkowej i usług
	od ZP1 do ZP6 Tereny zieleni parkowej
	ZL1 Tereny lasu
Tereny komunikacji	
	od KDZ1 do KDZ7 Tereny dróg publicznych klasy zbiorczej
	od KDL1 do KDL4 Tereny dróg publicznych klasy lokalnej
	od KDD1 do KDD11 Tereny dróg publicznych klasy ogólnodostępnej
	od KDW1 do KDW4 Tereny dróg publicznych klasy drogi wewnętrznej
	od KSP1 do KSP2 Tereny parkingów przeznaczonych
OZNACZENIA GRAFICZNE O CHARAKTERZE INFORMACYJNYM	
	Obiekty i obszary objęte indywidualnymi wpisami do rejestru zabytków nr 1188-A z dnia 13.06.1981 r. i 829-A z dnia 18.10.1975 r.; 1183-A z dnia 20.06.1981 r.; 1531-A z dnia 29.06.1992 r.
	Budynki wpisane w Wojewódzkiej Ewidencji Zabytków
	Glaz narzuwany ustanowiony jako pomnik przyrody
	Drzewo ustanowione jako pomnik przyrody wraz ze strefą ochronną
	ul. Krzywa Nazwy ulic
	4a Numery adresowe posesji
	JASIN Nazwy własne posesji
	Kapliczki i krzyże
	Rejon lokalizacji istniejącego przejścia podziemnego

C cały obszar objęty planem znajduje się w granicach obszaru wpisanego do rejestru zabytków pod nr 1318-A-4, d. 8.01.1988 r. dotyczącego zespołu urbanistyczno-architektonicznego miasta Milanówka

Wyrwy ze studium miasta Milanówka uchwalonego Uchwałą Nr 195/LV/98 Rady Miasta Milanówka z dnia 10 marca 1998.

Granica obszaru objętego planem



**POLITYKA PRZESTRZENNĄ**  
TERENY POSIADAJĄCE PLANY ZAGOSPODAROWANIA PRZESTRZENNEGO NA KTÓRYCH POLITYKA POWINNA BYĆ PROWADZONA WG TYCH PLANÓW

<b>ZAŁĄCZNIK NR 1</b>	
do uchwały Nr ..... Rady Miasta Milanówka z dnia .....	
w sprawie uchwalenia	
MIEJSCOWEGO PLANU ZAGOSPODAROWANIA PRZESTRZENNEGO TERENU „ŚRÓDMIEŚCIE” W MILANÓWKU	
RYSUNEK PLANU	
SKALA 1 : 1000	
Kierownik zespołu projektowego - mgr inż. arch. Grzegorz Chojnacki Członek OIU z siedzibą w Warszawie - WA - 026	
projekt	