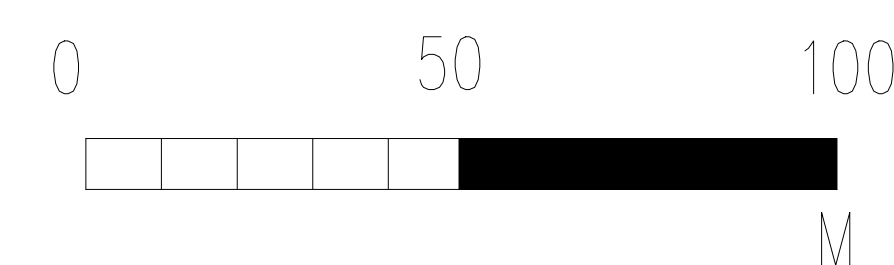




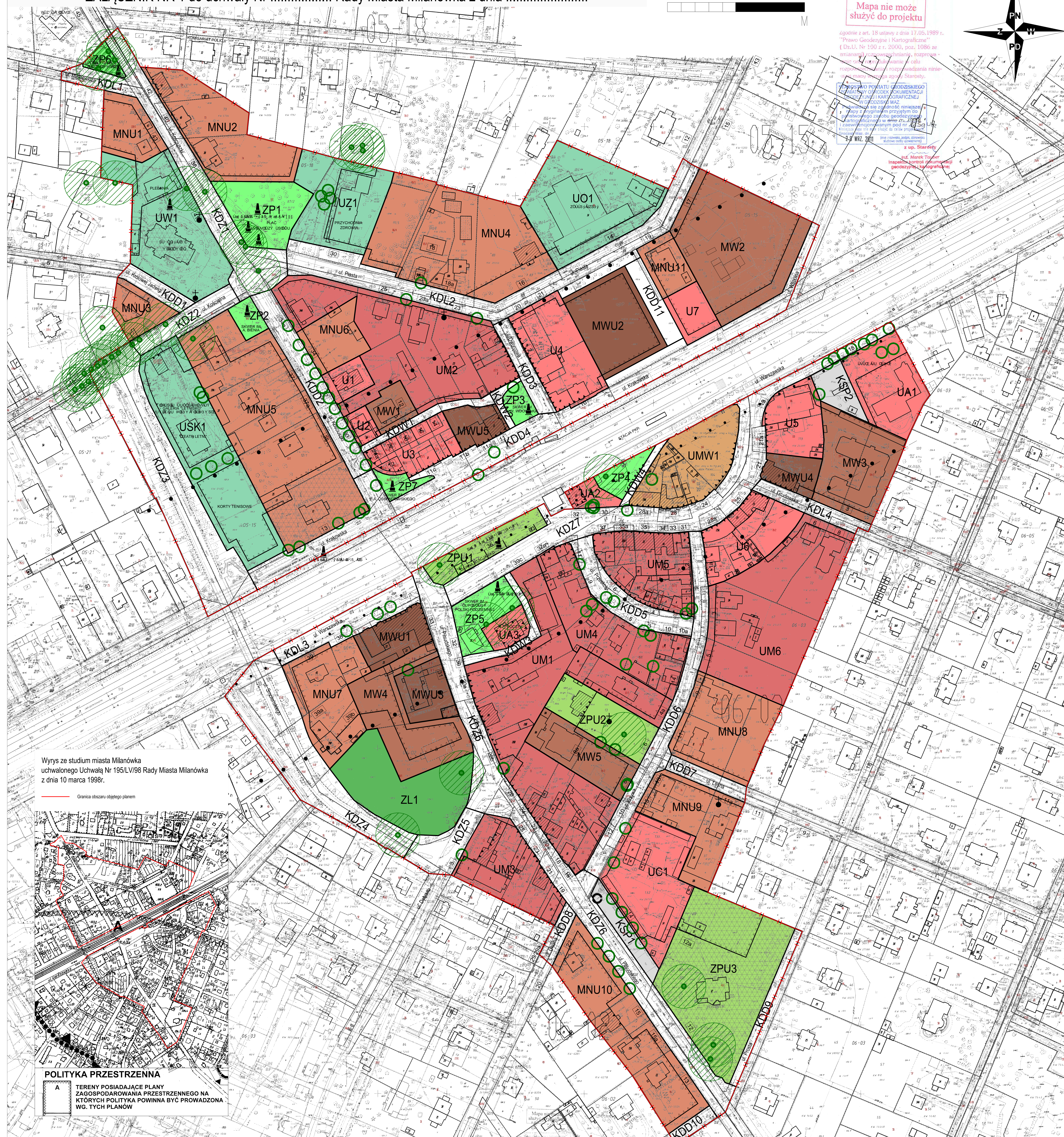
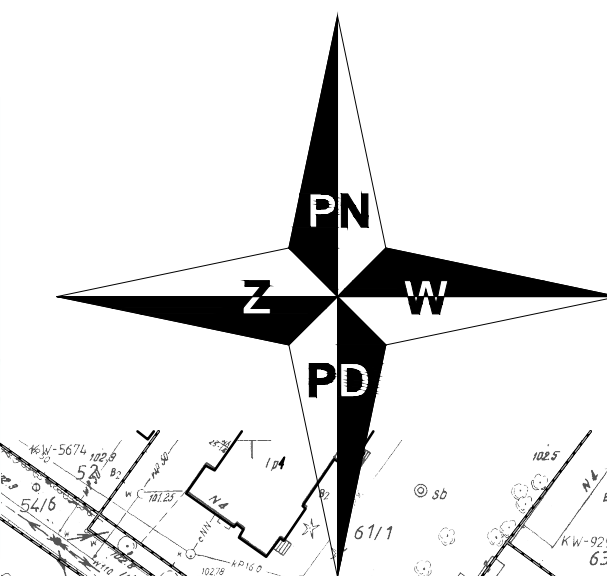
MIEJSCOWY PLAN ZAGOSPODAROWANIA PRZESTRZENNEGO TERENU „ŚRÓDMIEŚCIE” W MILANÓWKU

ZAŁĄCZNIK NR 1 do uchwały Nr Rady Miasta Milanówka z dnia



Mapa nie może służyć do projektu

zgodnie z art. 18 ustawy z dnia 17.05.1989 r. "Prawo Geodezyjne i Kartograficzne" (Dz.U. Nr 190 z r. 2000, poz. 1086 ze zmianami) oraz art. 10 ustawy z dnia 15.06.2000 r. "Prawo Geodezyjne i Kartograficzne" (Dz.U. Nr 190 z r. 2000, poz. 1086 ze zmianami) oraz art. 10 ustawy z dnia 15.06.2000 r. "Prawo Geodezyjne i Kartograficzne" (Dz.U. Nr 190 z r. 2000, poz. 1086 ze zmianami)



OZNACZENIA GRAFICZNE BĘDĄCE USTALENIAMI PLANU	
	Granica obszaru objętego planem
	Linie rozgraniczające tereny o różnym przeznaczeniu lub różnych zasadach zagospodarowania
	Linie zabudowy nieprzekraczające
	Linie zabudowy obowiązujące
	Linie pierzei ciągłych
	Pomniki do zachowania
	Sfery potencjalnych uciążliwości akustycznych od linii kolejowej
	Sfery ograniczeń w zagospodarowaniu terenów przyległych do obszaru kolejowego
	Budynki o charakterze zabytkowym
	Wartościowe drzewa do zachowania
SYMBOLE TERENÓW	
Tereny zabudowy mieszkaniowej i usługowej	
	od MNU1 do MNU11 Tereny zabudowy mieszkaniowej jednorodzinnej i usługowej
	od MW1 do MW5 Tereny zabudowy mieszkaniowej wielorodzinnej
	od MNU1 do MNU5 Tereny zabudowy mieszkaniowej wielorodzinnej i usługowej
Tereny usług	
	od U1 do U7 Tereny zabudowy usługowej
	UC1 Teren zabudowy usług handlu i kultury
	UMW1 Tereny zabudowy usługowej i zabudowy mieszkaniowej wielorodzinnej
	od UM1 do UM6 Tereny zabudowy usługowej i zabudowy usługowo-mieszkaniowej
	UA1 do UA3 Tereny zabudowy usług administracji i służb publicznych
	UO1 Teren zabudowy usług oświaty
	UZ1 Teren zabudowy usług zdrowia
	UW1 Teren zabudowy usług kultury religijnej
	USK1 Teren zabudowy usług sportu i kultury
Tereny zieleni	
	od ZPU1 do ZPU3 Tereny zieleni parkowej i usług
	od ZP1 do ZP7 Tereny zieleni parkowej
	ZL1 Teren lasu
Tereny komunikacji	
	od KDZ1 do KDZ7 Tereny dróg publicznych klasy zbiorczej
	od KDL1 do KDL4 Tereny dróg publicznej klasy lokalnej
	od KDD1 do KDD11 Tereny dróg publicznych klasy dojazdowej
	od KDW1 do KDW4 Tereny dróg publicznych klasy drogi wewnętrznej
	od KSP1 do KSP2 Tereny parkingów nazemnych
OZNACZENIA GRAFICZNE O CHARAKTERZE INFORMACYJNYM	
	Obiekty i obszary objęte indywidualnymi wpisami do rejestru zabytków nr rej. 1188-A z dnia 13.08.1989 r., 1028-A z dnia 18.10.1978 r., 1184-A z dnia 20.08.1981 r., 1031-A z dnia 29.08.1982 r.
	WZB Budynki ujęte w Włodzkiej Ewidencji Zabytków
	Głaz narzutowy ustanowiony jako pomnik przyrody
	Drzewo ustanowione jako pomnik przyrody wraz ze strefą ochronną
	ul. Krzywa Nazwy ulic
	4a Numery adresowe posesji
	JASIN Nazwy własne posesji
	Kąpieliska i krzyże
	Rejon lokalizacji istniejącego przejścia podziemnego

Cały obszar objęty planem znajduje się w granicach obszaru wpisanego do rejestru zabytków pod nr 1319-A dn. 8.01.1988 r. dotyczącego zespołu urbanistyczno-transportowego miasta Milanówka

Wyrzys ze studium miasta Milanówka uchwalonego Uchwałą Nr 195/LV/98 Rady Miasta Milanówka z dnia 10 marca 1998r.

Granica obszaru objętego planem



POLITYKA PRZESTRZENNĄ
 A TERENY POSIADAJĄCE PLANY ZAGOSPODAROWANIA PRZESTRZENNEGO NA KTÓRYCH POLITYKA POWINNA BYĆ PROWADZONA WG. TYCH PLANÓW

ZAŁĄCZNIK NR 1
 do uchwały Nr Rady Miasta Milanówka z dnia
 w sprawie uchwalenia
 MIEJSCOWEGO PLANU ZAGOSPODAROWANIA PRZESTRZENNEGO TERENU „ŚRÓDMIEŚCIE” W MILANÓWKU

RYSunek PLANU
 SKALA 1 : 1000

Kierownik zespołu projektowego - mgr inż. arch. Grzegorz Chojnacki
 Członek OIU z siedzibą w Warszawie - WA - 026

projekt