

Milanówek, dnia 31 października 2012 r.

GGP.6733.28.2012

DECYZJA Nr 36CP/2012
o ustaleniu lokalizacji inwestycji celu publicznego

Na podstawie art. 4 ust. 2 pkt. 1, art. 50 ust. 1, art. 52, art. 53 ust. 3 – 5, art. 54 ustawy z dnia 27 marca 2003 r. o planowaniu i zagospodarowaniu przestrzennym (tekst jednolity - Dz. U. z 2012r. poz. 647) oraz art. 104 ustawy z dnia 14 czerwca 1960 r. - Kodeks postępowania administracyjnego (tekst jednolity - Dz. U. z 2000r. Nr 98, poz. 1071, z późn. zm.), po rozpatrzeniu wniosku z dnia 14 sierpnia 2012r.

ustalam:
na rzecz Gminy Milanówek
ul. Kościuszki 45; 05-822 Milanówek

warunki lokalizacji inwestycji celu publicznego na działkach oznaczonych w ewidencji gruntów:
nr 23/13, 23/12 w obrębie 06-12 – ul. Skośna
nr 59/12, 94, 96, 59/2, 59/5, 59/8, 59/9, 59/11, 59/3 w obrębie 06-12 – ul. Głowackiego
nr 28/2, 28/5 w obrębie 06-12 – ul. Marszałkowska
w Milanówku

1. Rodzaj inwestycji:

- przebudowa ulicy Głowackiego wraz z odwodnieniem poprzez studnie chłonne, system rozsączania oraz przebudowę kolidującej infrastruktury, studni teletechnicznych, kabli oraz słupów energetycznych.

2. Warunki i szczegółowe zasady zagospodarowania terenu oraz jego zabudowy wynikające z przepisów odrębnych:

a) Warunki i wymagania ochrony i kształtowania ładu przestrzennego:

Inwestycja będzie realizowana na ul. Głowackiego na dz. nr ew. 59/12, 94, 96, 59/2, 59/5, 59/8, 59/9, 59/11, 59/3 (działki drogowe), na fragmencie ul. Skośnej na dz. ew. nr 23/13, 23/12 (działki drogowe) oraz na fragmencie ul. Marszałkowskiej na dz. nr ew. 28/2, 28/5 (działki drogowe) w obrębie 06-12 w Milanówku.

b) Ustalenia dotyczące ochrony środowiska i zdrowia ludzi:

- zgodnie z ustawą z dnia 3 października 2008r. o udostępnieniu informacji o środowisku i jego ochronie, udziale społeczeństwa w ochronie środowiska oraz o ocenach oddziaływania na środowisko (Dz. U. z 2008r., Nr 199, poz. 1227) planowane zamierzenie inwestycyjne nie mieści się w katalogu Rozporządzenia Rady Ministrów z dnia 9 listopada 2010r. w sprawie określenia rodzajów przedsięwzięć mogących znacząco oddziaływać na środowisko oraz szczegółowych uwarunkowań związanych z kwalifikowaniem przedsięwzięcia do sporządzenia raportu o oddziaływaniu na środowisko (Dz. U. Nr 2010, nr 213 poz. 1397 z późn. zm.),
- należy zachować w maksymalnym stopniu istniejącą zieleń i zadrzewienie, ze szczególnym uwzględnieniem zabezpieczenia drzew i krzewów wraz z ich bryłami korzeniowymi przed uszkodzeniami mechanicznymi,
- teren objęty decyzją (wg załącznika graficznego do niniejszej decyzji) położony jest w Warszawskim Obszarze Chronionego Krajobrazu. Zgodnie z ustawą o ochronie przyrody z

dnia 16 kwietnia 2004 r. (tekst jednolity – Dz. U. z 2009r. Nr 151, poz. 1220, z późn. zm.), art. 24 ust. 2 pkt. 3, zakazy określone w Rozporządzeniu Wojewody Mazowieckiego nr 3 z dnia 13 lutego 2007 r. w sprawie Warszawskiego Obszaru Chronionego Krajobrazu, o których mowa w art. 24 ust. 1 wspomnianej ustawy, nie dotyczą realizacji inwestycji celu publicznego.

c) Ustalenia dotyczące dziedzictwa kulturowego i zabytków oraz dóbr kultury współczesnej:

- na terenie objętym niniejszą decyzją nie występują zabytki ani dobra kultury współczesnej wpisane do rejestru zabytków (art. 7 ustawy z dn. 23.07.2003r. o ochronie zabytków i opiece nad zabytkami – Dz. U. nr 162, poz. 1586 ze zm.).

d) Ustalenia dotyczące obsługi w zakresie infrastruktury technicznej i komunikacji:

- należy zapewnić dostępność komunikacyjną do działek przylegających do terenu inwestycji,
- obsługa komunikacyjna inwestycji – poprzez drogi gminne,
- w sytuacji gdy przebieg istniejących sieci infrastruktury technicznej koliduje z projektowanym zamierzeniem inwestycyjnym, to ich przełożenie należy uzgodnić z odpowiednim zarządcą sieci.

e) Wymagania dotyczące ochrony interesów osób trzecich:

- określenie warunków ochrony przed pozbawieniem dostępu do drogi publicznej – zgodnie z art. 144 ustawy z dnia 23 kwietnia 1964r. Kodeks cywilny – inwestor powinien przy wykonywaniu swego prawa powstrzymać się od działań, które by zakłóciły korzystanie z nieruchomości sąsiednich ponad przeciętną miarę, wynikającą ze społeczno-gospodarczego przeznaczenia nieruchomości i stosunków miejscowych, w tym od działań polegających na pozbawieniu kogokolwiek dostępu do drogi publicznej;
- określenie warunków ochrony przed pozbawieniem możliwości korzystania z wody, kanalizacji, energii elektrycznej i ciepłej oraz z środków łączności – należy spełnić warunki umowy o przyłączenie oraz zaopatrzenie, a także techniczne warunki przyłączenia określone przez poszczególne jednostki organizacyjne, dokonujące przyłączenia podmiotów do sieci;
- określenie warunków ochrony przed pozbawieniem dostępu światła dziennego do pomieszczeń przeznaczonych na pobyt ludzi – należy spełnić wymagania określone w § 13 rozporządzenia Ministra Infrastruktury z dnia 12 kwietnia 2002r. w sprawie warunków technicznych, jakim powinny odpowiadać budynki i ich usytuowanie, stosownie do przepisów § 4 i § 5 tego rozporządzenia, z zastosowaniem w razie potrzeby, odpowiednich rozwiązań funkcjonalno-technicznych lub odstępstwa od przepisów techniczno-budowlanych;
- określenie warunków ochrony przed zanieczyszczeniem powietrza, wody i gleby – planowana inwestycja nie może wpływać na jakość powietrza i pozwala na utrzymanie w nim poziomów lub co najmniej na tych poziomach, które zostały ustalone w rozporządzeniu Ministra Środowiska z dnia 3 marca 2008r. (Dz. U. Nr 47, poz. 281 w sprawie poziomów substancji w powietrzu w sprawie dopuszczalnych poziomów niektórych substancji w powietrzu; planowana inwestycja nie wpływa na jakość wód i pozwala na utrzymanie jej powyżej albo co najmniej na poziomie wymaganym w przepisach wykonawczych ustawy z dnia 18 lipca 2001r. – Prawo wodne; inwestycja nie pogarsza standardów jakości gleby określonych w Rozporządzeniu Ministra Środowiska z dnia 9 września 2002r. w sprawie standardów jakości gleby oraz standardów jakości ziemi;
- uciążliwość inwestycji nie może pogarszać użytkowania lub ograniczać inwestowania na działkach sąsiednich.

f) Ustalenia dotyczące ochrony obiektów budowlanych na terenach górniczych, a także narażonych na niebezpieczeństwo powodzi oraz zagrożonych osuwaniem się mas ziemnych:

Teren inwestycji nie jest położony na terenach górniczych i znajduje się poza w/w obszarami.

3. Dodatkowe ustalenia wynikające z innych przepisów odrębnych:

Projekt zagospodarowania terenu, przed uzyskaniem pozwolenia na budowę, winien być uzgodniony w Referacie Ochrony Środowiska i Gospodarki Zielenią.

Inwestor przed przystąpieniem do wykonania robót, powinien wystąpić z wnioskiem do zarządcy drogi w celu uzyskania pozytywnej decyzji na lokalizację infrastruktury technicznej w pasie drogowym (etap projektowania), jak również decyzji na zajęcie pasa drogowego.

Na etapie projektowania i ubiegania się o pozwolenie na budowę przepisami wiodącymi są unormowania ustawy z dnia 7 lipca 1994 r. prawo budowlane (Dz. U. nr 243, poz. 1623 ze zm.) ze szczególnym uwzględnieniem obowiązku uzyskania przez inwestora pozwoleń, uzgodnień lub opinii innych organów (art. 32 ust. 1 pkt. 2) oraz oświadczeń właściwych jednostek organizacyjnych (art. 34 ust. 3 pkt. 3) wymaganych przepisami szczególnymi, m.in.:

- a) Rozporządzenie Ministra Gospodarki Przestrzennej i Budownictwa z dnia 21 lutego 1995 r. w sprawie rodzaju i zakresu opracowań geodezyjno-kartograficznych oraz czynności geodezyjnych obowiązujących w budownictwie (Dz. U. z 1995 r., Nr 25, poz. 133 ze zm.),
- b) Rozporządzenie Ministra Infrastruktury z dnia 25 kwietnia 2012r. w sprawie szczegółowego zakresu i formy projektu budowlanego (Dz. U. z 2012 r., poz. 462),
- c) Rozporządzenie Ministra Infrastruktury z dnia 2 września 2004r. w sprawie szczegółowego zakresu i formy dokumentacji projektowej, specyfikacji technicznych wykonania robót budowlanych oraz programu funkcjonalno-użytkowego (Dz. U. z 2004r., Nr 202, poz. 2072, z późn. zm.),
- d) Ustawa z dnia 17 maja 1989r. Prawo geodezyjne i kartograficzne (tekst jednolity - Dz. U. z 2010r., Nr 193, poz. 1287, z późn. zm.),
- e) Ustawa z dnia 10 kwietnia 1997r. Prawo Energetyczne (Dz. U. z 2006r., Nr 89, poz. 625, z późn. zm.),
- f) Rozporządzenie Ministra Rozwoju Regionalnego Budownictwa z dnia 2 kwietnia 2001r. w sprawie geodezyjnej ewidencji sieci uzbrojenia terenu oraz zespołów uzgadniania dokumentacji projektowej (Dz. U. z 2001r., Nr 38, poz. 455),
- g) Rozporządzenie Ministra Infrastruktury z dnia 7 sierpnia 2008r. w sprawie wymagań w zakresie odległości i warunków dopuszczających usytuowanie drzew i krzewów, elementów ochrony akustycznej i wykonania robót ziemnych w sąsiedztwie linii kolejowej, a także sposobu urządzenia i utrzymania zasłon odśnieżnych oraz pasów przeciwpożarowych (Dz. U. z 2008r., Nr 153, poz. 955 ze zm.),
- h) Ustawa Prawo Wodne (tekst jednolity – Dz. U. z 2012r., poz. 145),
- i) Ustawa z dnia 21 marca 1985 r. o drogach publicznych (tekst jednolity - Dz. U. z 2007r., Nr 19, poz. 115, z późn. zm.),
- j) Rozporządzenie Ministra Transportu i Gospodarki Morskiej z dnia 2 marca 1999r. w sprawie warunków technicznych jakim powinny odpowiadać drogi publiczne i ich usytuowanie (Dz. U. z 1999r., Nr 43, poz. 430, z późn. zm.).

4. Linie wskazujące granice inwestycji określa załącznik graficzny do niniejszej decyzji.

Uzasadnienie

Dnia 14 sierpnia 2012 r. z wnioskiem o ustalenie lokalizacji inwestycji celu publicznego dla zamierzenia inwestycyjnego opisanego w osnowie niniejszej decyzji wystąpiła Gmina Milanówek, ul. Kościuszki 45, 05-822 Milanówek.

Przedmiotowa inwestycja położona jest w Milanówku, na obszarze, dla którego z dniem 31.12.2002r. utracił moc obowiązującą miejscowy plan ogólny zagospodarowania przestrzennego zatwierdzony Uchwałą Rady Miasta Milanówka Nr 127 z dnia 30.03.1993r. „w sprawie zatwierdzenia miejscowego planu ogólnego zagospodarowania przestrzennego miasta Milanówka na okres perspektywiczny” (Dz. Urz. Woj. Warszawskiego Nr 7 poz. 83 z dnia 20 maja 1993r.). Obecnie teren ten nie jest objęty żadnym planem miejscowym oraz nie leży na obszarze, w odniesieniu do którego istnieje obowiązek jego sporządzenia na podstawie przepisów odrębnych.

Ocena przedstawionego zamierzenia inwestycyjnego przeprowadzona przez tut. Organ wykazała, że zaliczane jest do celów publicznych zgodnie z art. 6 ustawy z dnia 21 sierpnia 1997 r. o gospodarce nieruchomościami.

Stosownie do wymogów procedury administracyjnej (art. 10 k.p.a.) wszystkie strony zostały zawiadomione o wszczęciu postępowania administracyjnego w sprawie ustalenia lokalizacji inwestycji celu publicznego oraz o przysługujących im uprawnieniach, z których mogły korzystać bez ograniczeń. W wyznaczonym terminie strony nie wniosły żadnych uwag.

Przedmiotowa inwestycja nie klasyfikuje się do przedsięwzięć mogących znacząco oddziaływać na środowisko z Rozporządzenia Rady Ministrów z dnia 9 listopada 2010r. w sprawie określenia rodzajów przedsięwzięć mogących znacząco oddziaływać na środowisko (Dz. U. z 2010r., Nr 213, poz. 1397, z późn. zm.).

W ramach analizy, o której mowa w art. 53 ust. 3 pkt. 1 i 2 ustawy z dnia 27 marca 2003r., o planowaniu i zagospodarowaniu przestrzennym (Dz. U. Nr 80, poz. 717 z 2003r., z późn. zm.), tut. organ sprawdził wszystkie uwarunkowania dotyczące terenu objętego planowaną inwestycją. Z uwagi na rodzaj przedsięwzięcia – inwestycja celu publicznego, nie zachodzi konieczność wykonywania analizy, o której mowa w art. 61 ust. 1 pkt. 1 ustawy z dnia 27 marca 2003r. o planowaniu i zagospodarowaniu przestrzennym w celu określenia parametrów i wskaźników kształtowania zabudowy oraz zagospodarowania terenu zgodnie z § 3 pkt. 1-2 rozporządzenia Ministra Infrastruktury z dnia 26 sierpnia 2003r. w sprawie sposobu ustalenia wymagań dotyczących nowej zabudowy i zagospodarowania terenu w przypadku braku miejscowego planu zagospodarowania przestrzennego.


Wobec dokonania przez Urząd stosownych ocen i analiz oraz po uzyskaniu wymaganych uzgodnień z:

- Gminą Milanówek - Postanowienie znak TOM – 6733.112.2012, z dnia 18.09.2012r.,
- RDOŚ - w myśl art. 53 ust. 5c projekt decyzji uznaje się za uzgodniony.

i stosownie do art. 56 ustawy z dnia 27 marca 2003 r. o planowaniu i zagospodarowaniu przestrzennym nie można odmówić ustalenia lokalizacji celu publicznego, jeżeli zamierzenie inwestycyjne jest zgodne z przepisami odrębnymi. W myśl art. 55 ustawy o planowaniu i zagospodarowaniu przestrzennym decyzja o ustaleniu lokalizacji celu publicznego wiąże organ wydający decyzję o pozwoleniu na budowę.

W związku z powyższym orzeczono jak w sentencji.

Od niniejszej decyzji służy odwołanie do Samorządowego Kolegium Odwoławczego w Warszawie ul. Kielecka 44, 02 - 530 Warszawa, za moim pośrednictwem w terminie 14 dni daty otrzymania niniejszej decyzji. Odwołanie od decyzji o ustaleniu lokalizacji celu publicznego powinno zawierać zarzuty odnoszące się do decyzji, określać istotę żądania będącego przedmiotem odwołania oraz wskazywać dowody uzasadniające to żądanie.



BURMISTRZ MIASTA MILANÓWKA

BURMISTRZ
MIASTA MILANÓWKA

mgr Jerzy Wysocki

Załączniki stanowiące integralną część decyzji:

1. mapa w skali 1:500

Otrzymują:

1. Gmina Milanówek, ul. Kościuszki 45, 05-822 Milanówek
2. a/a


Do wiadomości wg rozdzielnika:

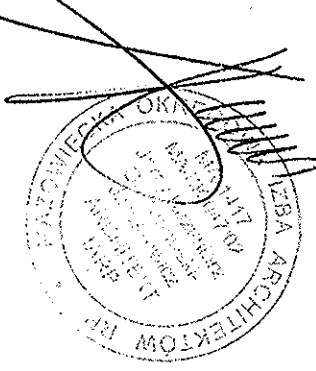
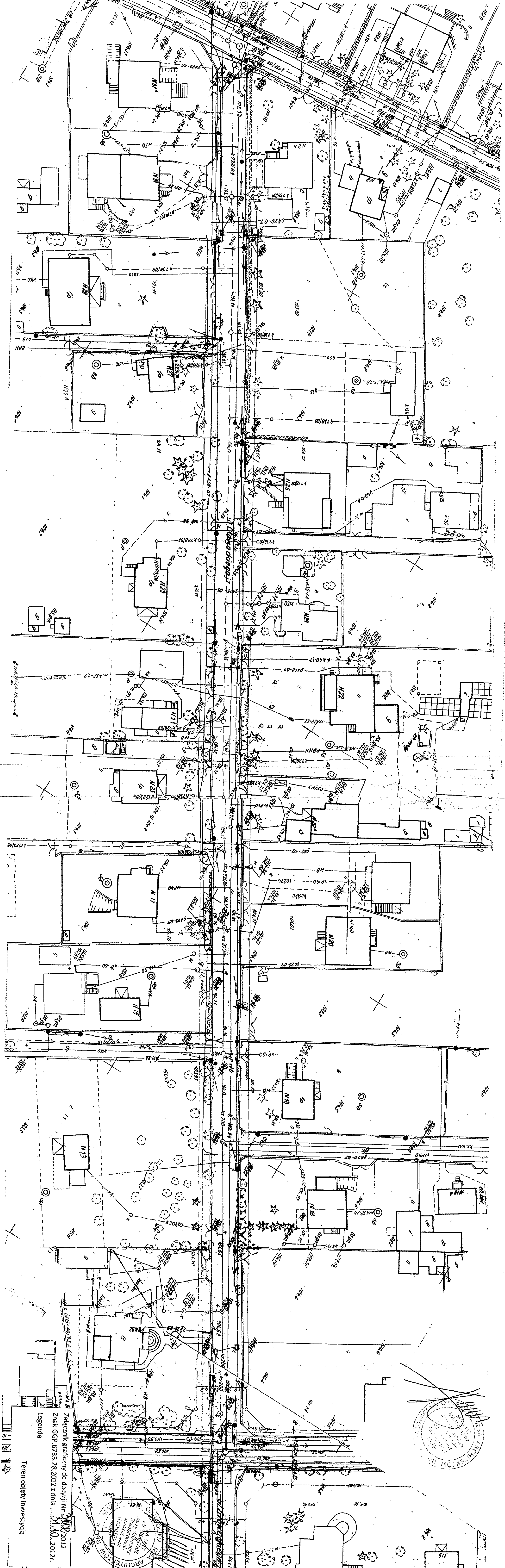
1. «Nazwisko», «ulica», «KodPo» «Miasto»

Pouczenie:

- Decyzja niniejsza, nie rodzi praw do terenu oraz nie narusza prawa własności i uprawnień osób trzecich (art. 63, ust. 2 ustawy o planowaniu i zagospodarowaniu przestrzennym).
- Wnioskodawcy, który nie uzyskał prawa do terenu, nie przysługuje roszczenie o zwrot nakładów poniesionych w związku z otrzymaną decyzją o ustaleniu lokalizacji inwestycji celu publicznego (art. 63 ust. 4 – ustawy o planowaniu i zagospodarowaniu przestrzennym)
- Decyzja niniejsza nie uprawnia do podejmowania jakichkolwiek działań związanych z rozpoczęciem robót budowlanych.
- Zgodnie z art. 65 ust. 1 – ustawy z dnia 27 marca 2003 o planowaniu i zagospodarowaniu przestrzennym (Dz. U. Nr 80, poz. 717 z późn. zm.):
„Organ, który wydał decyzję o warunkach zabudowy albo decyzję o ustaleniu lokalizacji celu publicznego, stwierdza jej wygaśnięcie, jeżeli:
1) inny wnioskodawca uzyskał pozwolenie na budowę;
2) dla tego terenu uchwalono plan miejscowy, którego ustalenia są inne niż w wydanej decyzji.”

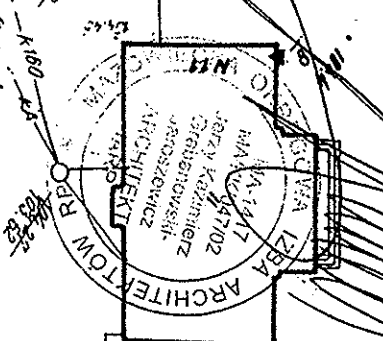
opracował mgr inż. arch. Jerzy Grabanowski Jaroszewicz





Załącznik graficzny do decyzji Nr ...
 Znak GPR.6733.28.2012 z dnia ...
 ... 2012r.

Legenda
 Teren objęty inwestycją





PGE Dystrybucja SA
Oddział Warszawa
Rejon Energetyczny Pruszków
05-800 Pruszków, ul. Waryńskiego 4/6
tel. 22 738 23 20, fax 22 738 24 51

Urząd Miasta Milanówka
2012-09-27 13:37:30
51927

nr kłosa: 6083 / 2012

Pruszków, dn. 19-09-2012 r.
RM/8293/5687.../RSz-937/12

Urząd Miasta Milanówka
ul. Kościuszki 45
05 – 822 Milanówek

WARUNKI Nr 21/2012 USUNIĘCIA KOLIZJI

Odpowiadając na wniosek z dnia 23.08.2012 r., określa się następujące warunki przeniesienia sieci elektroenergetycznych będących własnością PGE Dystrybucja S.A., kolidujących z projektowaną przebudową ulicy Głowackiego:

1. Miejsce występującej kolizji: Milanówek ul. Głowackiego dz. 23/13,23/12,59/12,94,96,59, 3,11.
2. Sieci wchodzące w kolizję z projektowaną budową, będące własnością Spółki: linia napowietrzna niskiego napięcia (napowietrzna niskiego napięcia typu $3 \times \text{AL} 50 \text{ mm}^2 + 2 \times 25 \text{ mm}^2$ usytuowane w ulicy Głowackiego na działkach nr 23/13,23/12,59/12,94,96,59, 3,11 zasilana ze stacji transformatorowej 0185 Milanówek Nowowiejska). Stan techniczny przedmiotowych urządzeń elektroenergetycznych jest dobry oraz umożliwia ich wykorzystywanie do dostarczania energii elektrycznej do odbiorców zgodnie z przepisami prawa i wymogami dla tego typu urządzeń oraz celem, dla którego mają służyć. Przedmiotowe urządzenia elektroenergetyczne są stale wykorzystywane do dostarczania energii elektrycznej do odbiorców.
3. Ewentualna zmiana lokalizacji urządzeń wskazanych punkcie 2 jest możliwa wyłącznie w przypadku zawarcia ze Spółką umowy i pokrycia wszystkich kosztów związanych ze zmianą lokalizacji ww. urządzeń.
4. W celu usunięcia przewidywanej (występującej) kolizji należy:
 - a) przenieść urządzenia związane z usunięciem kolizji, stosując Wytyczne budowy systemów elektroenergetycznych PGE Dystrybucja S.A., w zakresie: przebudowy linii napowietrznej niskiego napięcia typu $3 \times \text{AL} 50 \text{ mm}^2 + 2 \times 25 \text{ mm}^2$ nową trasą nie powodującą kolizji. Linie należy wykonać przewodami typu:
 - $\text{AsXSn } 4 \times 70 \text{ mm}^2$ dla przebudowy odcinków linii wykonanych przewodami $3 \times \text{AL } 50 \text{ mm}^2$.
 - Istniejące przyłącza przenieść na nowoprojektowane słupy n.n. Przyłącza napowietrzne ulegające wydłużeniu wykonać przewodem typu AsXSn o przekroju zapewniającym utrzymanie dotychczasowych parametrów elektrycznych lecz nie mniejszym niż 25 mm^2 . Nie dopuszcza się sztukowania przyłączy napowietrznych,
 - W przypadku niewielkiej zmiany trasy linii (przestawienie jednego czy dwóch słupów) dopuszcza się pozostawienie istniejącego typu przewodów linii niskiego napięcia,
 - obwody oświetlenia ulicznego wydzielić i wykonać przewodem typu $\text{AsXSn } 2 \times 35 \text{ mm}^2$ lub $\text{AsXSn } 4 \times 35 \text{ mm}^2$. Moc wymienianych opraw oświetleniowych nie może przekroczyć mocy opraw istniejących..
 - b) Sieć pracuje w systemie TT.
 - c) wykonać projekt budowlany i wykonawczy, zawierający oddzielną część dotyczącą przeniesienia urządzeń elektroenergetycznych,
 - d) uzgodnić dokumentację projektową w Wydziale Przyłączania i Rozwoju, w zakresie przeniesienia urządzeń elektroenergetycznych,

- e) uzyskać pozwolenia na budowę przeniesionych urządzeń lub dokonać zgłoszenia z art. 30 Ustawy z dnia 7.07.1994 r. Prawo Budowlane (t.j. Dz. U. z 2010r. Nr 243 poz. 1623 z późn. zm.),
- f) uzyskać zgody właścicieli gruntów, na których zostaną usytuowane urządzenia energetyczne, sporządzone w formie umów. Wymagane jest, by załącznikiem do umowy cywilno-prawnej – zgody zawartej z właścicielem działki było uwidocznione usytuowanie urządzeń na działce (ksero z trasy) potwierdzone podpisami stron,
- g) spowodować ustanowienie własnym kosztem i staraniem dla nieruchomości, na których zostaną usytuowane urządzenia elektroenergetyczne, służebności przesyłu na rzecz PGE Dystrybucja S.A. z siedzibą w Lublinie (dla osób fizycznych dodatkowo: „akt notarialny ustanawiający służebność przesyłu musi być zawarty przed demontażem urządzeń”). Służebność powinna być ustanowiona jednorazowo, na czas nieokreślony. Przy ustanowieniu służebności przesyłu na nieruchomości, integralną częścią aktu notarialnego jest załącznik graficzny z określeniem terenu nieruchomości objętego służebnością.
Służebność powinna obejmować nieodpłatne udostępnienie PGE Dystrybucja S.A. nieruchomości w celu budowy i rozbudowy sieci elektroenergetycznej, jak również do zapewnienia dostępu, wraz z niezbędnym sprzętem, do urządzeń stanowiących własność PGE Dystrybucja S.A. znajdujących się na nieruchomości w celu usunięcia awarii, kontroli, przeglądu, modernizacji, rozbudowy oraz dostępu do układu pomiarowo – rozliczeniowego. Zabezpieczeniem tego prawa jest ustanowiona na rzecz PGE Dystrybucja S.A. służebność przesyłu wzdłuż linii przebiegu sieci, w formie aktu notarialnego z wpisem do księgi wieczystej. Powyższa służebność będzie polegała na prawie korzystania z pasa gruntu o szerokości 1 m na trasie przebiegu sieci elektroenergetycznej, a w przypadku infrastruktury elektroenergetycznej - na prawie dostępu do niej (prawo dojścia i dojazdu), wraz z niezbędnym sprzętem, jej modernizacji, przebudowy i rozbudowy, w tym wymiany i wyprowadzania nowych obwodów, jak również konserwacji, przeprowadzania remontów, usuwania awarii, dokonywania kontroli, przeglądu oraz ewentualnej likwidacji i demontażu urządzeń elektroenergetycznych.
- h) przenieść urządzenia związane z usunięciem kolizji,
- i) zdemontować urządzenia związane z usunięciem kolizji,
- j) pokryć koszty demontażu urządzeń związanych z usunięciem kolizji,
- k) rozliczyć się ze Spółką z materiałów pochodzących z demontażu urządzeń związanych z usunięciem kolizji.
- l) Przedłożyć do uzgodnienia harmonogram wykonywania prac.
5. Inwestor zobowiązany jest do zawarcia ze Spółką umowy o przeniesieniu na Spółkę w drodze nieodpłatnego przekazania lub jako świadczenia za działania na majątku Spółki własności nowo wybudowanych urządzeń lub nakładów inwestycyjnych, poczynionych na urządzeniach Spółki w związku z usunięciem kolizji oraz wydania urządzeń po ich przeniesieniu. Inwestor zobowiąże wykonawcę do udzielenia PGE Dystrybucja S.A. 36-miesięcznej gwarancji, liczonej od dnia pozytywnego odbioru technicznego, na wykonane roboty budowlano-montażowe i zabudowane urządzenia elektroenergetyczne.
6. Termin ważności Warunków ustala się na **1 rok od daty wydania**.
7. Od niniejszych warunków usunięcia kolizji służy prawo wniesienia odwołania w terminie 14 dni od daty otrzymania.

Niniejsze Warunki Usunięcia Kolizji bez zawartej umowy na przeniesienie nie stanowią podstawy do rozpoczęcia realizacji prac budowlano-montażowych. Warunkiem dopuszczenia do prac na kolidujących urządzeniach elektroenergetycznych jest zawarcie porozumienia/umowy pomiędzy Stronami.

k/o
RM

PGE Dystrybucja S.A.
Oddział Warszawa
Rejon Energetyczny Pruszków

P.o. Dyrektor
Piotr Woitkowski

PGE Dystrybucja S.A.
Oddział Warszawa
Rejon Energetyczny Pruszków
Wydział Pracy i Bezpieczeństwa
Pracowników
Piotr Woitkowski

TOM.6853.1.34.2013

L.dz. 1870/2013

DECYZJA Nr 37/L/2013
na lokalizację infrastruktury technicznej w pasie drogowym
(etap projektowania)

Na podstawie:

- art. 19 ust. 2 pkt 4, art. 39 ust. 3 ustawy z dnia 21 marca 1985 roku o drogach publicznych (tekst jednolity: Dz. U. z 2007 roku, Nr 19, poz. 115 z późn. zm.);
- art. 104 Kodeksu postępowania administracyjnego (tekst jednolity; Dz. U. z 2000 r. Nr 98, póź. 1071 z późn. zm.);

po rozpatrzeniu wniosku złożonego dnia 29.03.2013 roku przez:

PGE Dystrybucja S.A.
ul. Garbarska 21 A
20-340 Lublin

w sprawie: wyrażenia zgody na lokalizację w pasie drogowym w **ulicach Skośnej, Głowackiego, Marszałkowska w Milanówku linii napowietrznej nn., linii kablowej nn., przyłącza napowietrzne i kablowe nn.**

Burmistrz Miasta Milanówka

zezwała / nie-zezwała

Wnioskodawcy na lokalizację w ulicy **Skośnej** w liniach rozgraniczających pas drogowy dz. nr ew. **23/12, 23/13** obręb **06-12**; ulicy **Głowackiego** w liniach rozgraniczających pas drogowy dz. nr ew. **94, 59/12, 96, 59/2, 59/9, 59/5, 59/8, 59/11, 59/3** obręb **06-12**; ulicy **Marszałkowskiej** w liniach rozgraniczających pas drogowy dz. nr ew. **28/2, 28/4** obręb **06-12** – stanowiących własność Gminy Milanówek **linii napowietrznej nn., linii kablowej nn., przyłącza napowietrzne i kablowe nn. związanej z przebudową ul. Głowackiego na odcinku od ul. skośnej do ul. Marszałkowskiej** zgodnie z załącznikiem graficznym będącym częścią dokumentacji dołączonej do wniosku, pod następującymi warunkami:

- Infrastruktura techniczna nie powinna naruszać ustaleń zawartych w § 140 Rozporządzenia Ministra Transportu i Gospodarki Morskiej z dnia 2. marca 1999 roku w sprawie warunków technicznych, jakim powinny odpowiadać drogi publiczne i ich usytuowanie (Dz. U. z 1999 roku Nr 43, póź. 430).
- Zgoda nie obejmuje posadowienia szaf przyłącza w pasie drogowym ulicy.
- Przywrócenia stanu pierwotnego pasa drogowego z uwzględnieniem zachowania parametrów istniejącej nawierzchni jezdni oraz ciągu pieszego (dotyczy również posiania trawy na poboczach, trawnikach).

- W przypadku wystąpienia w wykopach gruntu gliniastego należy dokonać jego wymiany.
- Odtworzyć nawierzchnię jezdni w miejscach wykopów.
- Zagęścić warstwami grubości 40 cm grunt w wykopie uzyskując minimalny wskaźnik zagęszczenia 0,99.
- Wykonania badań wskaźnika zagęszczenia gruntu w miejscach wykopów.
- Koszty związane z budową urządzeń infrastruktury technicznej i odbudową elementów pasa drogowego związanych z realizacją zadania ponosi inwestor przedmiotowych robót inwestycyjnych.
- W przypadku kolizji projektowanej infrastruktury technicznej z istniejącymi urządzeniami lub istniejącą infrastrukturą w pasie drogowym, inwestor na własny koszt dokona zabezpieczenia lub przełożenia kolidującego urządzenia lub infrastruktury.
- Zezwolenie niniejsze wygasa, jeżeli w ciągu 3 lat od daty jego wydania w/w infrastruktura nie zostanie wybudowana.
- Przed rozpoczęciem prac związanych z budową w/w infrastruktury technicznej należy wystąpić, zgodnie z art. 40 ustawy z dnia 21 marca 1985r. o drogach publicznych (Dz. U. z 2004 roku Nr 204, póź, 2086 z późn, zm.) do Burmistrza Miasta Milanówka z wnioskiem o wydanie zezwolenia na prowadzenie robót i na umieszczenie infrastruktury technicznej w pasie drogowym drogi gminnej.

UZASADNIENIE

Na podstawie przeprowadzonego postępowania stwierdzono, że przedmiotowe zamierzenie inwestycyjne jest zgodne z przepisami ustawy o drogach publicznych z dnia 21 marca 1985 roku oraz spełnia wymagania inwestora zawarte w wystąpieniu z dn. 29.03.2013r., wobec powyższego należało orzec jak w sentencji.

POUCZENIE

Zgoda zarządcy drogi w niniejszej decyzji nie jest równoznaczna z zezwoleniem na prowadzenie robót w pasie drogowym. Niniejsze zezwolenie stanowi jedynie prawo do zlokalizowania urządzenia infrastruktury niezbędne do zgłoszenia lub uzyskania pozwolenia na budowę do Starostwa Powiatu Grodzkiego.

W sprawie uzyskania zgód na zajęcie pasa drogowego w celu wykonania robót oraz umieszczenia urządzenia infrastruktury w pasie drogowym w **ul. Skośnej, Głowackiego, Marszałkowska** należy wystąpić do Burmistrza Miasta Milanówka z właściwymi wnioskami.

Zgodnie z art. 2 ust.1 pkt. 2 ustawy z dnia 16 listopada 2006 r. o opłacie skarbowej (Dz. U Nr 225 poz. 1635.) Wnioskodawca zwolniony -jest z uiszczenia opłaty skarbowej za wydanie niniejszej decyzji.

Od decyzji służy stronie prawo do wniesienia odwołania do Samorządowego Kolegium Odwoławczego w Warszawie w terminie 14 dni od dnia doręczenia decyzji za pośrednictwem Burmistrza Miasta.

Załącznik:

- mapa w skali 1:500

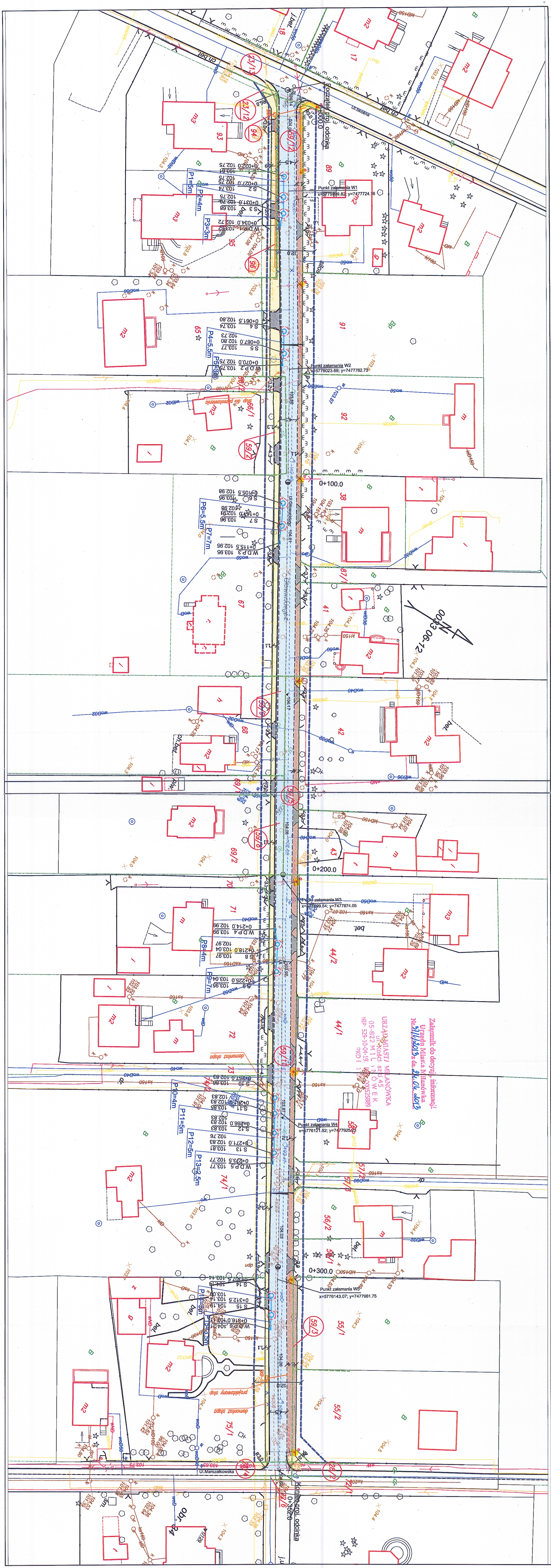
Otrzymują:

1. Wnioskodawca
2. a/a,

Opracował:
Kinga Niedźwiecka-Reszczyk



Z up. Burmistrza Miasta
mgr inż. Andrzej Kaleta
Kierownik Referatu
Technicznej Obsługi Miasta



003 06-12

Zalaznik do decyzji, informacji:
 Urzadu Miasta w Hanowka
 Nr 91/150/22 da 21.01.2019

URZAD MIASTY MILANOWKA
 ul. Kosci. sz. 45
 05-822 M.L.N.O.W.E.K
 NIP 529-10-04-19
 PKD 1720

Punkt zalamania W4
 x=776191.52; y=747792.58

Punkt zalamania W5
 x=5776143.07; y=7477961.75

Kontraktor: ocienka
 0-3520